



Prisliste 2023

Din instrument- og tilbehørspartner

Maxpartners vision og styrke er, at hjælpe entreprenører i gang med selv at udføre indmåling og afsætning med GPS løsninger og totalstationer. Dette understøtter vi med erfarne landmålere, som underviser on-site og altid sidder klar ved vores supporttelefon med max 15 min. responstid til at guide og hjælpe vores kunder ad hoc videre i marken - herved sparer du mange penge på landmålerregningen samt spildtid på pladsen.

Dato:

01.01.2023

Maxpartner kontakt:

Øst: Benjamin Riis Nielsen

Tlf: 6161 7025

Vest: Mads Koch Haue

Tlf. 2810 7163

Øst: Jonas Riis Nielsen

Tlf: 6061 6690

Maxpartner Danmark

Roskildevej 342 D, 1. DK-2630 Taastrup

+ 45 61 61 16 72

salg@maxpartner.dk

Priser Totalstations løsning

GeoMax (part of Hexagon) instrumenter kører på Android platformen, hvilket som standard medfører mange muligheder for datadeling, bl.a. OneDrive, Outlook, Gmail, Google Drive, Dropbox m.fl. Softwaren er et af markedets mest brugervenlige og er tilmed på dansk.

Your authorized Distributor of

GEOMAX



GeoMax Zoom95 totalstation – 500/1000 m

Zoom95 fuld automatisk totalstation med:

- TRack360
- Touch skærm
- Long Range Bluetooth
- **Controller + fuld software pakke**
- **360° prisme + stok**
- **2 stk. batterier**
- **Fiberglas tripod**

GeoMax Zoom95 totalstation 1000 m

Sætpris 3" TPS Vejl. kr. 244.900
Leasing pris pr. måned fra

kr. 199.900,00
kr. 3.599,00

Sætpris 1" TPS Vejl. kr. 264.900
Leasing pris pr. måned fra

kr. 224.900,00
kr. 3.899,00

GeoMax Zoom95 totalstation - fuld automatisk

Priser fra

KR. 179.900,00

Tilvalg

Udvidet garanti t/ 3 år	kr. 5.990,00
Årligt service samt supportaftale op t/ 6 timer årligt fra erfarne landmålere – md. ydelse	kr. 1.195,00
Levering & undervisning on-site 4 timer inkl. kørsel + 2 timer remote	kr. 5.990,00

Pakkepris

Køb **GPS Z60 + TPS Zoom95 3" 1000 m** samlet til kun:

KR. 274.900,00

Pakkepris m. TILT GPS

Køb **GPS Z60 + TPS Zoom95 3" 1000 m** samlet til kun:

KR. 304.900,00

Priser GPS løsning

GeoMax (part of Hexagon) instrumenter kører på Android platformen, hvilket som standard medfører mange muligheder for datadeling, bl.a. OneDrive, Outlook, Gmail, Google Drive, Dropbox m.fl. Softwaren er et af markedets mest brugervenlige og er tilmed på dansk.

Your authorized Distributor of

GEOMAX



GeoMax Zenith60

(standard lager)

- Geomax GPS
- Controller
- Software
- Stok
- 2 stk. batterier
- 5 satellitsystemer: GPS, GLO, GAL, BEI, QZSS
- **Swap batteri**
- **Overflade og volumeberegning inkl.**

Sætpris Vejl. kr. 129.900 **kr. 94.900,00**

Leasing pris pr. måned v/ 60 mdr. **kr. 1.669,00**

Leasing pris pr. måned v/ 36 mdr. **kr. 2.669,00**



GeoMax Zenith60 m. TILT

(standard lager)

- Geomax GPS
- Controller
- Software
- Stok
- 2 stk. batterier
- 5 satellitsystemer: GPS, GLO, GAL, BEI, QZSS
- **Swap batteri**
- **Overflade og volumeberegning inkl.**

Sætpris Vejl. kr. 169.900 **kr. 134.900,00**

Leasing pris pr. måned v/ 60 mdr. **kr. 2.469,00**

Leasing pris pr. måned v/ 36 mdr. **kr. 3.769,00**

Tilvalg

Udvidet garanti t/ 3 år	kr. 2.990,00
Levering & undervisning on-site 4 timer inkl. kørsel + 2 timer remote	kr. 4.490,00
Tilkøb radiomodul / UHF	kr. 9.990,00
DANDAS modul t/ TV-inspektion	kr. 14.990,00

Tilvalg: Service og support aftaler inkl. referencenet

Årligt service eftersyn	Inkl.
Årligt service eftersyn inkl. standard sliddele	Inkl.
Software opdateringer	Inkl.
Telefonsupport hardware	Inkl.
Telefonsupport Landmåler	Inkl. 6 t. årligt
RTK net / Referencenet	Inkl.
Datakort/simkort (kan tilkøbes for kr. 80,00 pr. måned inkl. 5gb)	Kunden leverer selv
Fillagring skyløsning	X-PAD 365 + kr. 125,- (side 5)
Backup hvert 30. min.	Inkl. i X-PAD 365 (side 5)
Låneenhed indirekte & direkte v/ skade	-
Fuld garanti på GPS v/ funktion hardwarefejl 3 år	Inkl. v/ min. 2 års aftale
Integration t/ Maxpartner fiber datahåndtering	-

Pris pr. måned pr. enhed

Kr. 1.595,00



Alle priser er ekskl. moms. Der tages højde for evt. prisændringer, udsolgte og udgået varer

Roskildevej 342 D, 1. DK-2630 Taastrup | Telefon + 45 61 61 16 72 | salg@maxpartner.dk

Priser GPS løsning

GeoMax (part of Hexagon) instrumenter kører på Android platformen, hvilket som standard medfører mange muligheder for datadeling, bl.a. OneDrive, Outlook, Gmail, Google Drive, Dropbox m.fl. Softwaren er et af markedets mest brugervenlige og er tilmed på dansk.

Your authorized Distributor of

GEOMAX

GeoMax Zenith06

(standard lager)

- Geomax GPS
- Controller
- Software
- Stok
- Integreret batteri
- 4 satellitsystemer: GPS, GLO, GAL, BEI

Sætpris Vejl. kr. 89.900 **kr. 69.900,00**

Leasing pris pr. måned v/ 60 mdr. **kr. 1.299,00**

Leasing pris pr. måned v/ 36 mdr. **kr. 1.999,00**



Tilvalg

Udvidet garanti t/ 3 år	kr. <u>2.990,00</u>
Levering & undervisning on-site 4 timer inkl. kørsel + 2 timer remote	kr. <u>4.490,00</u>
Tilkøb volume og mængde licens modul	kr. <u>8.890,00</u>
DANDAS modul t/ TV-inspektion	kr. <u>14.990,00</u>

Tilvalg: Service og support aftaler inkl. referencenet

Årligt service eftersyn	Inkl.
Årligt service eftersyn inkl. standard sliddele	Inkl.
Software opdateringer	Inkl.
Telefonsupport hardware	Inkl.
Telefonsupport Landmåler	Inkl. 6 t. årligt
RTK net / Referencenet	Inkl.
Datakort/simkort (kan tilkøbes for kr. 80,00 pr. måned inkl. 5gb)	Kunden leverer selv
Fillagering skyløsning	X-PAD 365 + kr. 125,- (side 5)
Backup hvert 30. min.	Inkl. i X-PAD 365 (side 5)
Låneenhed indirekte & direkte v/ skade	-
Fuld garanti på GPS v/ funktion hardwarefejl 3 år	Inkl. v/ min. 2 års aftale
Integration t/ Maxpartner fiber datahåndtering	-

Pris pr. måned pr. enhed

Kr. 1.595,00

X-PAD 365 Geomax Cloud service

Your authorized Distributor of
GEOMAX



Geomax X-PAD 365 Cloud service

X-PAD 365, den webbaserede GeoMax cloud-plattform, får du ét brugervenligt værktøj til at administrer din data, tilgå realtime data samt ligge data ind på enhederne, hvor som helst og når som helst, ydermere fuld backup af dit indmålte data og m.m.

Geomax X-PAD 365	1 bruger 10GB	2 ^a brugere 100GB
Instrument manager: Registrere instrumenter, software og services	X	X
Notifikationer: Blev informeret omkring nyheder på registreret instrumenter og software	X	X
Virtual træning academy: Adgang til træningsmateriale, webinars og support dokumentation	X	X
File manager: Cloud fil lager, udveksling af data	X	X
Backup & Restore: Manuel og automatisk backup	X	X
X-chat: Udveksle data, chat og filoverførelse mellem kontor og byggepladsen	X	X
Samarbejdslandmåling: Mål og afsæt flere samtidig i samme projekt i real-time	X	X
Multiple User Management: Manuel og automatisk backup		X

Priser	
Hjælp til opsætning samt 2 timers undervisning af løsningen – engangspris	kr. 4.990,00
Månedlig grundbeløb inkl. 1 bruger samt 10GB (afregnes årligt eller samlet med supportaftale)	kr. 125,00
Månedlig pris pr. ekstra bruger/enhed inkl. samlet 100GB lager/backup (ved 6 ^a bruger inkl. 200GB samlet)	kr. 75,00

Connect to your data anytime, anywhere

Frustrated about not having the right data available when and where it is needed?

X-PAD 365 provides a File Manager giving you one place to store, share and edit your data. The File Manager is a bridge between office and field.

Upgrade your teamwork

Do you want to eliminate the lack of transparent communication in your team?

X-CHAT is an integrated group chat within X-PAD 365, X-PAD Ultimate and X-PAD Fusion. Share your survey and stakeout status, make quick and reliable decisions together, and support each other as a team.



Alle priser er ekskl. moms. Der tages højde for evt. prisændringer, udsolgte og udgået varer

Roskildevej 342 D, 1. DK-2630 Taastrup | Telefon + 45 61 61 16 72 | salg@maxpartner.dk

Priser Makin' 3D maskinstyring

MAKIN' 3D

Makin tilbyder et intuitivt og brugervenligt maskinstyrløsnings til bygge- og anlægsbranchen med integreret cloud-løsning og rover-løsning på samme softwareplatform. Dette giver maskinføreren mulighed for at tage panelet ud af maskinen og placere det på en stang og bruge det som en rover til afsætning.

Tilbud som følger

Pakke: 1 stk Makin' 3D monteret – Monobom

(standard lager)

- GNSS boks UDEN UHFmodem (base)
- 2 stk. GNSS antenner.
- 10" skærm, dockingstation & IB-samleboks.
- 2 stk Mast eller Railbeslag
- 5 sensorer incl svejse- / magnet-lim-beslag (PitchRoll, Bom, Stik, Skovl, Tilt)
- Alle kabler samt montagedele til en fuld færdig installation



Sætpri

Vejl. kr. 249.900

Alternativ leasingpris pr. måned v/ 60 mdr.

Alternativ leasingpris pr. måned v/ 36 mdr.

kr. 229.995,00

kr. 4.225,00

kr. 6.499,00

Tilkøb Makin Stakeout rover/GPS Pakke

GNSS rover, Panasonic 10" controller, controllerholder, stok, stakeout licens, cloud forbindelse

Pris

Vejl. kr. 94.900

Alternativ leasingpris pr. måned v/ 60 mdr.

Alternativ leasingpris pr. måned v/ 36 mdr.

kr. 84.995,00

kr. 1.599,00

kr. 2.519,00

Tilvalg: Support aftaler inkl. referencenet

Software opdateringer

Inkl.

Telefonsupport

Inkl. 6 t. årligt

RTK net / Referencenet

Inkl. (værdi kr. 1.000,- pr. md.)

Datakort/simkort (kan tilkøbes for kr. 80,00 pr. måned inkl. 5gb)

Kunden leverer selv

Pris pr. år pr. enhed

Kr. 10.000,00

Yderligere tilvalg

Tilvalg rotatorlicens inkl. kabel og montering

kr. 2.490,00

Alternativ leasingpris pr. måned kr. 39,00 v/ 60 mdr. eller kr. 59,00 v/ 36 mdr.

Tilvalg ved dobbeltbom (ekstra sensor) inkl. kabel og montering

kr. 6.390,00

Alternativ leasingpris pr. måned kr. 109,00 v/ 60 mdr. eller kr. 169,00 v/ 36 mdr.

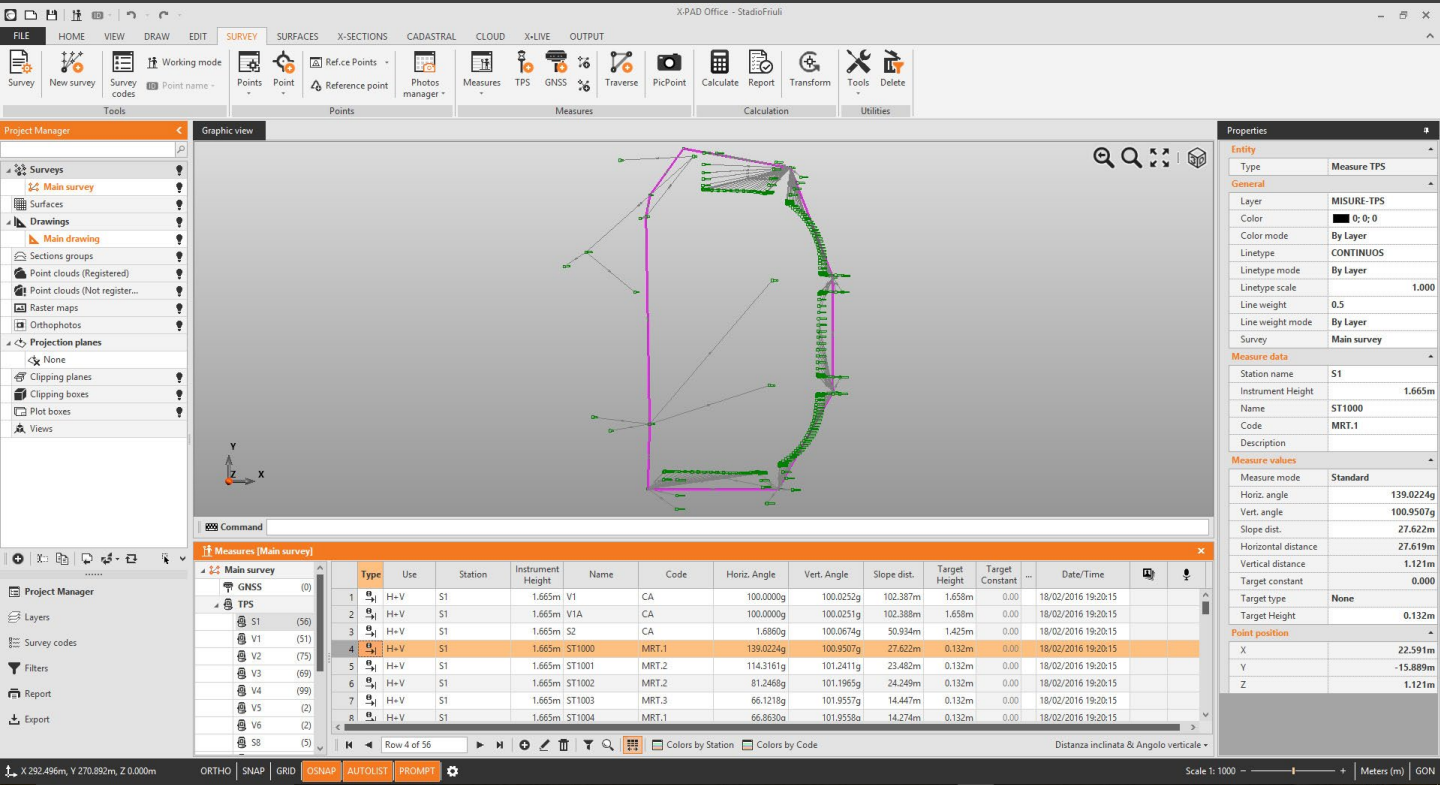
Mangler du hjælp til at få data til maskinstyring, GPS og totalstation? Eller at nå i mål med dine indmålte punkter? Med Maxpartner Danmark som partner, får du adgang til hjælp fra en stor organisation af kort- og landmålingsteknikere, Cad- og maskinstyrlingskonsulenter.

X-PAD Fusion (CAD software)

GeoMax (part of Hexagon)

Your authorized Distributor of

GEOMAX



Pris Vejl. kr. 24.900,00

Alternativ leasingpris pr. måned v/ 60 mdr.

Alternativ leasingpris pr. måned v/ 36 mdr.

kr. 19.995,00

kr. 365,00

kr. 570,00

Der tilbydes standard online kursus på 1 time ved køb af licens

Xpad fusion

General
Jobs and Data management (drawings, surveys, surfaces, cross-sections, points cloud)

2D/3D advanced viewer
Layers management

Drawing commands, drawing aids and editing commands
Maps view (Google, Bing, WMS and others)

Plot boxes, direct plotting and custom reports

Info commands (id, distance, area, angle)

Orthophotos

Cut planes, clip boxes, projection planes

Surface and terrain modelling

Terrain 3D surfaces from points and points cloud with break and boundary lines

Contour lines

Volume calculation (fixed elevation, plane, second surface)

Autobalance cut & fill, calculation of elevation difference model

Cross-sections from points and surfaces

Import / Export

X-PAD Survey, X-PAD Construction and X-PAD 3D

TPS direct transfer (download and upload)

TPS/GPS data format and Customizable ASCII import

Autodesk DXF/DWG

LandXML, Esri Shape, Google Earth KML, WebGL

Raster maps (jpg, png, tiff, ECW, bmp)

Raster from Maps and surfaces from Google Earth

**Tilkøb 3 timers online
X-pert kursus**

Kr. 3.990,00

Få udvidet online kursus i funktioner, oplæring i behandling af afsætnings data m.m.



Alle priser er ekskl. moms. Der tages højde for evt. prisændringer, udsolgte og udgået varer

Roskildevej 342 D, 1. DK-2630 Taastrup | Telefon + 45 61 61 16 72 | salg@maxpartner.dk

Priser GeoMax kabelsøger

GeoMax (part of Hexagon) instrumenter kører på Android platformen, hvilket som standard medfører mange muligheder for datadeling, bl.a. OneDrive, Outlook, Gmail, Google Drive, Dropbox m.fl. Softwaren er et af markedets mest brugervenlige og er tilmed på dansk.

Your authorized Distributor of

GEOMAX



Nogle af de mange fordele ved Geomax Ezicat I550 (standard lager)

Med kabelsøgeren Ezicat I550 fra Geomax, får du bl.a.:

- Den nyeste digitale signalbehandlingsteknologi (DSP).
- Opstart i power mode, der sikrer, at de mest potentielt farlige strømbærende tjenester registreres først
- Dybde estimerer (ved transmitter)
- Yders brugervenlig LCD display
- LCD-skærmen med indbygget lyssensor, der automatisk tilpasser sig lysforholdet

Priser

Vejl. pris	kr. 11.990,00
Maxpartner pris	kr. 8.490,00

Tilkøb sonde, transmitter, opgrader til integration til Geomax GPS m.m - ring til os i dag og hør om mulighederne!

Priser GeoMax rotorlaser

GeoMax (part of Hexagon) instrumenter kører på Android platformen, hvilket som standard medfører mange muligheder for datadeling, bl.a. OneDrive, Outlook, Gmail, Google Drive, Dropbox m.fl. Softwaren er et af markedets mest brugervenlige og er tilmed på dansk.

Your authorized Distributor of

GEOMAX



Zone20 H

(standard lager)

Økonomisk og fast entry-level roterende laser. Med et solidt bygget hus og en ligetil brugerflade, tilbyder denne laser alle funktioner, der er nødvendige for regelmæssig og fleksibel brug.

Vejl. pris kr. 10.495,00

Maxpartner pris **KR. 7.995,00**



Zone20 HV

(fjernlager lev. ca. 5-7 dage)

Zone20 HV giver muligheden for vertikal nivellering og yderligere ydeevne og funktioner. Zone20 HV indeholder en langtrækkende fjernbetjening, der nemt kan justeres og justeres på alle arbejdspladser.

Vejl. pris kr. 12.995,00

Maxpartner pris **KR. 9.495,00**



Zone60 HG

(standard lager)

Brugervenlig 2-falds laser af yderst robust kvalitet. Denne laser er mere fleksibel i brug og er med semi-automatisk nivellerings applikation.

Vejl. pris kr. 17.995,00

Maxpartner pris **KR. 11.995,00**



Zone60 DG Beam Catch

(fjernlager lev. ca. 5-7 dage)

Brugervenlig 2-falds laser af yderst robust kvalitet. Denne laser er mere fleksibel i brug og er automatisk selvnivellerende, samt beam catch til maskinstyring.

Vejl. pris kr. 25.495,00

Maxpartner pris **KR. 19.495,00**



Maskine modtager

(fjernlager lev. ca. 5-7 dage)

Beam catch maskinmodtager med magnet.

Vejl. pris kr. 17.495,00

Maxpartner pris **KR. 13.495,00**



Tilkøb af stadie & tripod

(standard lager)

Vejl. pris kr. 1.595,00

Maxpartner pris **KR. 1.090,00**

Specifikationer Rotorlasere

Your authorized Distributor of

GEOMAX



	ZONE20 H	ZONE20 HV	ZONE60 HG	ZONE60 DG
Funktionalitet	Selvnivellerende horisontal manual hældning i dual akse	Selvnivellerende horisontal, vertikal, 90° manual hældning i dual akse	Selvnivellerende horisontal digital hældning i dual akse (semi-automatisk)	Selvnivellerende horisontal, vertikal, digital hældning i dual akse (fuld automatisk). Beam catching
Hus beskyttelse	Fuldt lukket hus	Fuldt lukket hus	Fuldt lukket hus	Fuldt lukket hus
Operational rækkevidde (diameter)	900 m / 3000 ft	900 m / 3000 ft	900 m / 3000 ft	900 m / 3000 ft
Selvnivellerende præcision	± 2.2 mm at 30 m (± 3/32" at 100 ft)	± 2.2 mm at 30 m (± 3/32" at 100 ft)	± 1.5 mm at 30 m (± 1/16" at 100 ft)	± 1.5 mm at 30 m (± 1/16" at 100 ft)
Selvnivellerende rækkevidde	± 56 °	± 5 °	± 5 °	± 5 °
Digital faldindstilling	-	-	8 %	Up to 15%
Rotationshastighed	600 rpm	120, 300, 600rpm	600 rpm	300, 600rpm
Scanningstilstand	-	10°-35°	-	-
Laser diode type / klasse	635 nm (visible) / class 1	635 nm (visible) / class 2	635 nm (visible) / class 1	635 nm (visible) / class 1
Batteri type	4 D-cell alkaline / Li-Ion	4 D-cell alkaline / Li-Ion	4 D-cell alkaline / Li-Ion	4 D-cell alkaline / Li-Ion
Batteri levetid	> 40 h	> 40 h	> 40 h	> 40 h
Operations temperaturer	-10°C to 50°C	-10°C to 50°C	-20°C to 50°C	-20°C to 50°C
Opbevaringstemperaturer	-30°C to 70°C	-30°C to 70°C	-30°C to 70°C	-30°C to 70°C
Beskyttelse	IP67	IP67	IP67	IP67
Garanti	3 år	3 år	3 år	5 år

EKSPERTISE TIL DIN TJENESTE

Vi holder af dit arbejde og ønsker, at dine GeoMax laserværktøjer forbliver i drift, så længe du arbejder.

For at sikre dette, støtter vi dig med vores højt kvalificerede servicecentre rundt om i verden, der tilbyder følgende tjenester i hele produktets levetid:

- Reparation og vedligeholdelse af lasere og tilbehør
- Rekalibrering
- Rengøring og generel service af alle produktdele
- Funktionel testning og produktsikkerhed

3-5 ÅRS GARANTI

De nye GeoMax Zone-lasers rotatorer kommer med en cover-all garanti i 3 år, beskytter laseren mod alle fejl, der kan opstå under regelmæssig brug og holder dig fuldt operationel på alle tidspunkter og begrænse nedetid til et minimum.

Inkl. i garantiperioden:

Reparation (dele og arbejdskraft) eller udveksling af din laser

Fuld funktions- og sikkerhedskontrol

Re-kalibrering efter reparation

Den almindelige garantiperiode kan forlænges med yderligere 2 år mod et gebyr. Garantien dækker ikke skader forårsaget af misbrug eller forkert håndtering.

Priser GeoMax rørlaser

GeoMax (part of Hexagon) instrumenter kører på Android platformen, hvilket som standard medfører mange muligheder for datadeling, bl.a. OneDrive, Outlook, Gmail, Google Drive, Dropbox m.fl. Softwaren er et af markedets mest brugervenlige og er tilmed på dansk.

Your authorized Distributor of

GEOMAX

GEOMAX RØRLASERE – 5 års garanti! (standard lager)



Maksimal produktivitet

- Hurtig selv-nivellering
- Automatisk justering af målet
- Kompensation på tværs af akser



Maksimal robusthed

- IP68
- Fuld metal kabinet
- Bygget til at holde



Maksimal fleksibilitet

- Bredt udvalg af tilbehør
- Lang distance fjernbetjening
- Sikker og alsidig opladning

Grøn stråle u/ auto source Kontantpris kr. 27.900,00
Pakkepris rørlaser, batteri, lader, target, kasse.

Maxpartner pris KR. 21.900,00

	Zeta125	Zeta125 US	Zeta125S
Selv nivelleringsområde		+45% to -15%	
Karakterområde		+40% to -10%	
Nøjagtighed	±5 mm at 100 m (± 1/16" at 100'); ± 10 arc sek.; ± .005%		
Krydsakse nivellering	Manuel		Automatisk (6°)
Lodret niveau	X		✓
Autotarget system	X		✓
Manuel justering	X		✓
Laser klasse	2	3R	3R
Beskyttelses klasse	IP68		
Strømforsyning	Batteripakke lithium-ion genopladeligt		
Batteri levetid	110/230V AC converter (oplade og køre samtidigt); 12V strømledning		
Gevindmontering	40h Li-Ion batteri		
Driftstemperatur	5/8"		
Størrelse og vægt	+50°C to -20°C (122°F to -4°F)		
Rækkevidde	305 (12") x 105 (4.1") x 113 mm (4.4"); 2.07 kg		
Detektionsvinkel	>300m (985')		
Rotationshastighed	20° (12m / 40' @30m / 100')		
	1250 rpm		
Fjernbetjening			
Rækkevidde	190 m (600') foran gennem røret; 7.6 m (25') bagfra		
Batterier	3 AA alkaline		
Dimensioner	119 x 60 x 30 mm (4.7" x 2.35" x 1.2")		

Udlejning GeoMax

Totalstation og GPS til indmåling og afsætning

Your authorized Distributor of

GEOMAX

Udlejning af GeoMax: Totalstation og GPS til bl.a. indmåling, afsætning, volumer m.m.



GeoMax GPS sæt inkl. controller

- GeoMax Z40 GPS med controller, software til indmåling, afsætning, volumer samt RTK abb.
- GPS pole, 2 stk. batterier, lader samt kuffert

Priser

Dagspris (tillæg for TILT GPS kr. 250,00)	kr. 895,00
Ugepris (tillæg for TILT GPS kr. 750,00)	kr. 3.595,00
Månedspris (tillæg for TILT GPS kr. 2.000,00)	kr. 5.995,00

GeoMax Totalstation sæt inkl. controller

- Geomax Zoom90 2" 1.000 one-man totalstation, samt tablet controller eller controller med tastatur
- Fuld softwarepakke: (GNSS, TPS, ROBOTIC, BUILD EXTENSION, ROAD, VOLUME, X-POLE, GIS, BIM)
- Tripod, prismestok, 360* prisme, cirkuler prisme, miniprisme, 2 stk. batterier, lader samt kuffert.

Priser

Dagspris	kr. 995,00
Ugepris	kr. 5.195,00
Månedspris	kr. 12.995,00



FULDT GeoMax Totalstation & GPS sæt

Priser

Dagspris (tillæg for TILT GPS kr. 250,00)	kr. 1.695,00
Ugepris (tillæg for TILT GPS kr. 750,00)	kr. 7.795,00
Månedspris (tillæg for TILT GPS kr. 2.000,00)	kr. 15.995,00

Tilkøb 15 min. responstid fra landmålere kr. 895,00 pr. måned inkl. ½ times support

Evt. konsulentydelse ved dataudarbejdelse, kørsel samt on-site undervisning afregnes efter medgået tid: Timepris kr. 935,00



Udlejning Trimble

Totalstation til Trimble maskinstyring



Udlejning af totalstation til Trimble maskinstyring til bl.a. grader og gravemaskine



Totalstation inkl. controller

- Trimble SPS930 totalstation, samt Trimble controller – TSC7
- Tripod, prismestok med aktiv prisme, 3 stk. batterier samt lader.

Priser

Dagspris	kr. <u>995,00</u>
Ugepris	kr. <u>5.195,00</u>
Månedspris	kr. <u>14.900,00</u>

Totalstation & GPS sæt inkl. controller

- Trimble SPS930 totalstation, samt Trimble controller – TSC7
- Tripod, prismestok med aktiv prisme, 3 stk. batterier samt lader.
- GPS med stok inkl. RTK abb.

Priser


Dagspris	kr. <u>1.285,00</u>
Ugepris	kr. <u>5.995,00</u>
Månedspris	kr. <u>18.995,00</u>

Aktivt prisme til grader

Priser

Dagspris	kr. <u>285,00</u>
Ugepris	kr. <u>995,00</u>
Månedspris	kr. <u>4.495,00</u>

Evt. konsulentydelse ved dataarbejdelse, kørsel samt on-site opsætning afregnes efter medgået tid: Timepris kr. 935,00



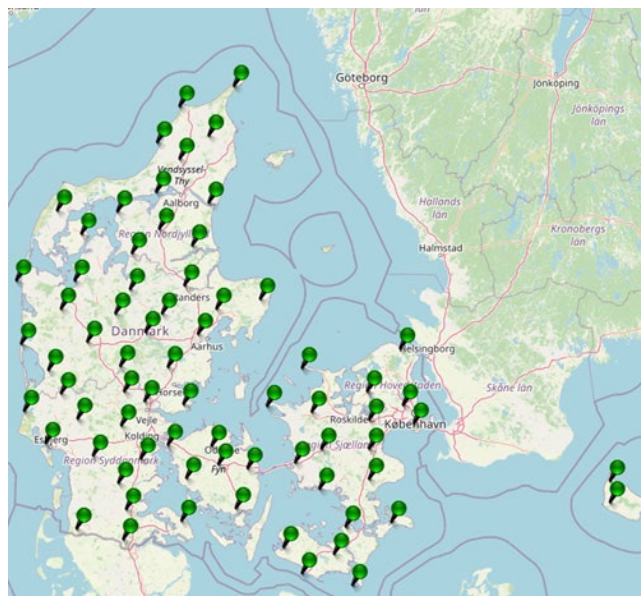
MAX RTKnet - Danmark bedste RTK tjeneste

Netværket består af over 70 topmoderne referencestationer.

Fordele ved MAX RTKnet

I samarbejde med GPSnet.dk leverer Maxpartner RTK tjeneste til den professionelle entreprenør, landinspektør, kort- og landmålingstekniker, som har brug for en pålidelig, nøjagtig og driftssikker korrektionsservice til maskinerne. Baseret på Trimble's revolutionerende VRS-teknologi leverer GPSnet.dk RTK-korrektioner, der giver mulighed for centimeters nøjagtighed i hele Danmark.

Med i alt 70 topmoderne referencestationer leverer GPSnet.dk korrektionssignaler fra GPS, Glonass, Beidou, BeiDou3 og Galileo. Kniber det med mobildækningen suppleres GPSnet.dk med xFill korrektionssignaler fra Trimble i op til 5 min. GPSnet.dk fungerer ved at udstyret sender sin position, hvorefter GPSnet.dk beregner en virtuel referencestation (VRS) og danner så de korrektioner du har brug for. Du er således fri for selv at opstille en referencestation eller finde fikspunkter. Datalinket mellem roveren og GPSnet.dk går via mobilnettet.



Høj kvalitet, drift og support

Dataformater

GPSnet.dk benytter udelukkende åbne dataformater, således at GPS-modtagere fra alle leverandører kan benyttes. Fasedata til eventuel post-processing leveres i RINEX-format. GPSnet.dk fungerer sammen med alle tilgængelige GNSS-modtagere uanset producent.

Drift og support

Drift og support GPSnet.dk er operativ hele døgnet. Samtidig er GPSnet.dk redundant, med en fuldt ud opdateret back-up server, som er klar til tage over, såfremt der skulle opstå udfordringer med produktionsserveren. Kontrolcenteret er bemanded på hverdage mellem kl. 8.00 og 16.00, fredag til 15:30. Brugere kan følge status på www.drift.gpsnet.dk samt se de aktuelle reference stationers placeringer. GPSnet.dk er Danmarks suveræne RTK-tjeneste, som er godkendt og kontrolleret af Styrelsen for Dataforsyning og Infrastruktur til matrikulære formål.

Priser for MAX RTKnet

Priser pr. år

Pris pr. abb. 1-2	kr. <u>8.000,00</u>
Pris pr. abb. 3-10 (prisen er pr. abb. for samtlige abb. startende fra nr. 1.)	kr. <u>6.000,00</u>
Pris pr. abb. 11- [^] (prisen er pr. abb. fra 11 [^])	kr. <u>3.000,00</u>

Hvad siger vores kunder?

Her ses et udpluk af vores referencer



Vi kunne få leveret netop de løsninger, som vi havde brug for...

"I vores søgen efter en mere brugervenlig platform, stødte vi ind i Maxpartner, der kunne levere netop de løsninger som vi havde behov for. Med vores nye GPS-løsning fra GeoMax, kan vi nu let uploade og sende data via mail eller Dropbox.

Samtidig kan vi også nemt få hjælp til at få lavet data til vores maskiner, databehandling af indmålinger og GPS-support takket værd deres supportløsninger med HLM Landmåling."

- Allan Jensen, Projektleder H.H Entreprenørforretning A/S



Det skaber en utroligt effektiv arbejdsgang for mig...

Vi oplever, at GPS-løsningen fra Maxpartner har en utrolig nem brugerflade. Jeg fik 3 timers grundig undervisning on-site af Christian fra Maxpartner, og herefter har jeg været i stand til selv at indmåle brønde og aflevere data. Det skaber en utrolig effektiv arbejdsgang for mig"

- Lars Enevoldsen, Direktør LE Tv-Inspektion ApS

Super nem løsning samt god rådgivning og support...

"Maxpartners DANDAS TV GPS-løsning har sparet mig for mange timer og penge ved efterbehandling af indmåling af brønde. Super nem løsning samt god rådgivning og support før, under og efter aftale."

- Rico Christensen, Direktør Rico's TV-inspektion A/S



Alle priser er ekskl. moms. Der tages højde for evt. prisændringer, udsolgte og udgået varer

Roskildevej 342 D, 1. DK-2630 Taastrup | Telefon + 45 61 61 16 72 | salg@maxpartner.dk

HLM GROUP

**HLM Group –
Leverandør af data og
teknologi til bygge- og
anlægsbranchen**



HLM Landmåling har løst landmålingstekniske opgaver gennem mere end 20 år, og er med til at skabe landets infrastruktur, anlæg og byggerier sammen med Danmarks største entreprenører og rådgivere.

www.hlm.as | kontakt@hlm.as | +45 3212 5115

defakto

LANDINSPEKTØRER

De Faktø Rådgivende Landinspektører er juridiske og landinspektørfaglige eksperter. Fagområderne dækker bredt; blandt andet ejendomsret, grundvandsbeskyttelse, projekt- og ejendomsudvikling og planlægning.

www.defakto.dk | kontakt@defakto.dk | +45 4015 8532



SMT Nordic er specialister inden for monitorering. Med internationale samarbejdspartnere har de siden 2011 monitoreret landets største projekter, blandt andet Københavns metroprojekt Cityringen. Med et veludviklet monitorings- og alarmsetup, sikrer de kunden den nødvendige information til at træffe korrekte beslutninger og kvalitetssikre projektet.

www.smtnordic.dk | office@smtnordic.as | +45 8844 2222



Maxpartner Danmark har siden 2019 leveret kvalitetsudstyr til landmålingsbranchen. Foruden salg af hardware, står de for god rådgivning og professionel support med back-up fra uddannede kort- og landmålingsteknikere fra HLM Landmåling.

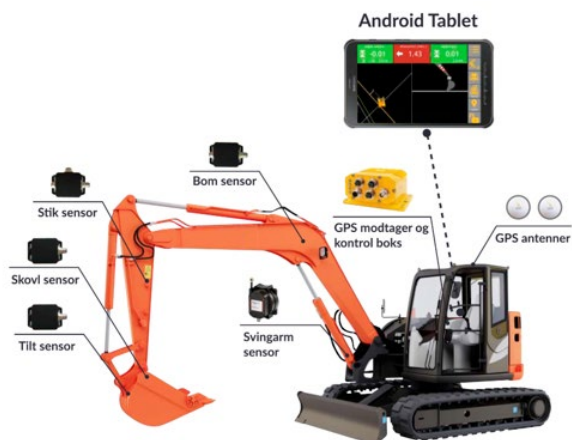
www.maxpartner.dk | info@maxpartner.dk | +45 6161 1672



Inside the lines, ITL, har eksisteret siden 2019 og leverer licenser til alt software fra Autodesk og Bluebeam til entreprenører og rådgivere, blandt andet AutoCad, Revit og Civil 3D.

www.itl.as | info@itl.as | +45 2180 3052

Priser Maskinstyring fra Unicontrol



Hardware komponenter

- Dual RTK GNSS (GPS, GLONASS, BeiDou & Galileo)
- Bodysensor – pitch&roll
- Bom sensor
- Svingbom sensor
- Arm/stick sensor
- Kip/Tilt sensor
- Ruggedized display
- 4G WIFI router

Understøtter

- Engcon tiltrotator sensor
- CityBom sensor*
- Steelwrist & Rototilt rotations sensor*

Fuld pakkepris

Kontantpris fra

kr. 150.000,00

Tilvalg ved rotortilt/Engcon (rotations sensor)

kr. 19.900,00

Tilvalg ved dobbeltbom (ekstra sensor)

kr. 10.900,00

Driftsaftale som alternativ fra

Pris pr. måned

kr. 2.895,00

Tilvalg ved rotortilt/Engcon (rotations sensor)

kr. 385,00

Tilvalg ved dobbeltbom (ekstra sensor)

kr. 195,00

Alle priser er inklusiv:

- Installation
- Undervisning
- Kalibrering
- 6 mdr. hotline support fra Unicontrol

Mangler du hjælp til at få data til maskinstyring, GPS og totalstation? Eller at nå i mål med dine indmålte punkter? Med Maxpartner Danmark som partner, får du adgang til hjælp fra en stor organisation af kort- og landmålingsteknikere, Cad- og maskinstyringskonsulenter.